


Работу выполнил(а) \_\_\_\_\_

Дата \_\_\_\_\_



Космический снимок Антарктиды

7 На противоположной от Арктики стороне земного шара  
15 находится Южный полюс Земли. Название этой области придумали  
22 древние греки. Арктика + Ант (приставка; Анти – напротив)  
23 =Антарктика.

29 В центре Антарктики расположен чудесный материк –  
37 Антарктида. Многие века назад люди верили в существование  
46 богатого и загадочного Южного материка. Но верить и знать –  
56 это не одно и то же. Путешественники бороздили океаны в поисках  
64 таинственной земли, а ученые фантазировали о его богатствах.  
73 Древние греки даже нанесли на карту этот неизвестный людям  
81 материк, но Антарктида всё ещё оставалась мифической землёй.

88 К поискам южного материка был привлечен знаменитый  
95 английский мореплаватель Джеймс Кук. На корабле «Индевор»  
104 ( Стремление) в 1768 году с группой исследователей он отправился  
113 в южные моря для выяснения тайны легендарного материка и  
120 обследование некоторых островов, незадолго до того открытых  
128 другими мореплавателями. Кук плыл в южном направлении целых  
135 шесть недель, но никакого материка не нашёл.

143 Через год после своего возвращения из первой экспедиции  
156 в 1772 году Кук снова ушел в море, так как вопрос о южном  
167 материке ещё не был прояснён. Два корабля взяли курс прямо на  
177 юг и обошли вокруг Земли вдоль границы дрейфующих льдов, но  
185 все поиски были напрасны: обитаемого южного материка не  
193 существовало. «Ни один человек, – писал Кук, – никогда не  
203 решится проникнуть на юг дальше, чем это удалось мне. Земли,  
213 что могут находиться на юге, никогда не будут исследованы». Люди  
222 мечтали о богатой земле, а увидели лишь пустыню, покрытую  
231 льдом. Так был развеян миф о существовании чудесной земли.

242 Но поиски на этом не закончились. Только в 1820 году, русские  
249 Мореплаватели Фаддей Беллинсгаузен и Михаил Лазарев первыми  
259 увидели берега шестого континента. Льды помешали им ступить на его  
267 землю. Спустя 74 года это сделали норвежские рыбаки.

277 С тех пор Южный полюс стал той «вершиной», которую от  
285 предстояло покорить смельчакам, но все их попытки кончались  
292 неудачей из-за необычайно сурового климата и несовершенного  
297 снаряжения. Южный полюс покорился норвежскому  
306 исследователю Руальду Амундсену в 1911 году. Пройдя на лыжах  
314 побережья вглубь Антарктиды более 1200 километров за два  
319 месяца, он добрался до цели.

326 Так призрачная и неизвестная земля обрела реальность.



*Чтение*

**Задание 1.** Начни читать текст. По сигналу учителя поставь палочку после того слова, до которого дочитал. Дочитай текст до конца.

**Задание 2.** К какому из перечисленных ниже жанров, ты бы отнес прочитанный текст? Обведи правильную, по твоему мнению, букву ответа.

А. Сказка

Г. Инструкция

Б. Повесть

Д. Научно-популярный текст

В. Легенда

Е. Не знаю

**Задание 3.**

- 1) Определи тему текста.
- 2) Дай ему название.
- 3) Запиши заголовок на строчке перед текстом.

**Задание 4.**

1) Выпиши предложение, которое поясняет цель экспедиции Д.Кука.

**Ответ:** \_\_\_\_\_

\_\_\_\_\_

\_\_\_\_\_

\_\_\_\_\_

2) К какому выводу пришёл Д.Кук после второго путешествия в южные моря?

Запиши одним предложением.

**Ответ:** \_\_\_\_\_





**Задание 2.**

Запиши два синонима к слову «мореплаватель», которые используются в тексте.

Мореплаватель – \_\_\_\_\_  
\_\_\_\_\_

**Задание 3.**

- 1) Из первого абзаца текста выпиши два однокоренных слова.
- 2) Допиши к ним ещё однокоренное слово.
- 3) Разбери слова по составу.

**Ответ:** \_\_\_\_\_  
\_\_\_\_\_  
\_\_\_\_\_

**Задание 4.**

Найди в первом и втором абзацах по одному примеру на каждую из орфограмм, указанных в таблице, и заполни таблицу. Орфограммы подчеркни.

Орфограммы	Слова
и, у, а после шипящих	
чк, чн	
проверяемая безударная гласная в корне	
непроизносимая согласная	

***Математика*****Задание 1.**

Через сколько лет после второй экспедиции Кука русские мореплаватели увидели берега шестого материка? Решение запиши.

**Решение:** \_\_\_\_\_

**Ответ:** \_\_\_\_\_

**Задание 2.**

Сколько лет назад покорился человеку Южный полюс? Решение запиши.

**Решение:** \_\_\_\_\_

**Ответ:** \_\_\_\_\_

**Задание 3.**

Придумай свою задачу, используя данные, приведенные в конце текста.

Запиши условие, решение и ответ своей задачи.

**Условие:** \_\_\_\_\_

**Решение:** \_\_\_\_\_

**Ответ:** \_\_\_\_\_

**Задание 4.**

Норвежец Оусланд покорил Антарктиду, пройдя в одиночку от берега Атлантического океана до Тихого за 64 дня. В сутки он проходил 44 км 200м. Какое расстояние он преодолел?

**Решение:** \_\_\_\_\_

**Ответ:** \_\_\_\_\_

*Окружающий мир.*

**Задание 1.**

К какой природной зоне ты отнесёшь Антарктиду? Почему?

**Ответ:** \_\_\_\_\_

**Задание 2.**

Все экспедиции в Антарктиду отправлялись в зимние месяцы. Почему?

**Ответ:** \_\_\_\_\_

**Задание 3.**

Подчеркни в каждом ряду «лишнее» слово.

- 1) Америка, Антарктида, Франция, Африка.
- 2) Пустыня, почва, степь, тундра.
- 3) Камчатка, Таймыр, Кольский, Сахалин.

**Задание 4.**

Распределите приведенные ниже слова на группы. Подпишите название групп.

- 1) Гренландия, Африка, Новая Земля, Мадагаскар, Австралия, Антарктида.

Название группы	Слова к группе


- 2) Охотское, Тихий, Балтийское, Черное, Атлантический, Индийский.

Название группы	Слова к группе

**Задание 4.**

Есть в Антарктиде три горных хребта, названные именами трех мушкетеров: Атос, Портос и Арамис. Их высота 5000 метров, 4500 метров и 4000 метров.

- 1) Рассмотрите диаграмму (сравнительный рисунок) внизу.
- 2) С помощью «кирпичиков» показана высота горы Арамис.



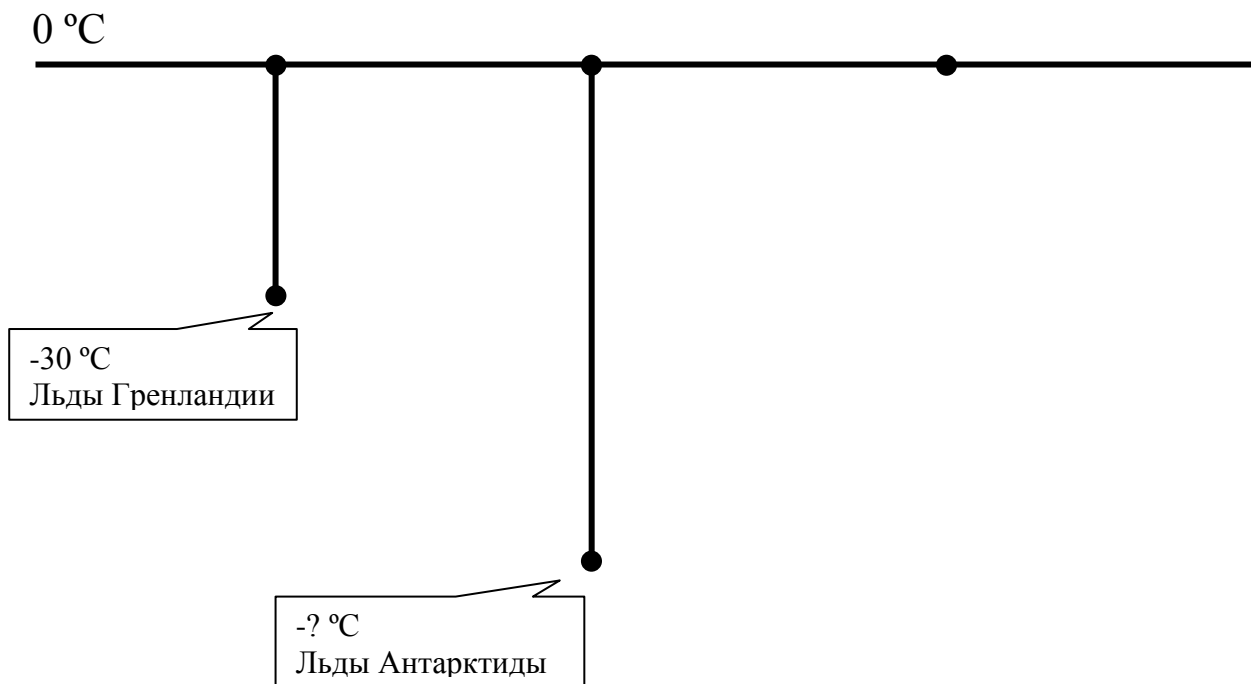


Таким же образом покажи высоту горных хребтов Атос и Портос.

\* Определи по диаграмме высоту вулкана Эребус.

**Задание 5.**

Температура льдов Антарктиды в 2 раза ниже, чем на острове Гренландия, рассмотри диаграмму, которая находится внизу и определи температуру льдов Антарктиды.



\* Покажи на диаграмме с помощью отрезка, самую низкую температуру воздуха в Антарктиде равную -87 °C и подпиши.



Вулкан Эребус

